



Traben-Trarbach

Datum:



Trier

Datum:



Berncastel-Kues

Datum:



Trier

Datum:



Klausen

Datum:




Kfusserath

Datum:



Schweich

Datum:



Mosel bei Lieser



Dom zu Trier

Etappenvorschläge

(nach: Karl-Josef Schäfer/Wolfgang Welter, 'Ein Jakobsweg von Koblenz-Stolzenfels nach Trier - Der Pilgerwanderführer für den Lahn-Camino')

1. Etappe

Koblenz-Stolzenfels - Alken (ca. 23 Kilometer)

2. Etappe

Alken - Treis-Karden (ca. 19 Kilometer)

3. Etappe

Treis-Karden - Bullay (ca. 26 Kilometer)

4. Etappe

Bullay - Traben-Trarbach (ca. 25 Kilometer)

5. Etappe

Traben-Trarbach - Osann-Monzel (ca. 24 Kilometer)

6. Etappe

Osann-Monzel - Kfusserath (ca. 21 Kilometer)

7. Etappe

Kfusserath - Schweich (ca. 19 Kilometer)

8. Etappe

Schweich - Trier (ca. 22 Kilometer)

Mosel - Camino



Als Nachweis der zurückgelegten Strecke ist ein Pilgerausweis erforderlich. Den offiziellen Pilgerausweis (Credencial) erhält man bei den Jakobsgesellschaften.

Dieser Pilgerausweis dient lediglich als persönliche Erinnerung an die Pilgerschaft auf dem Mosel-Camino zwischen Koblenz und Trier.

Offizielle „Pilger“-Stempel am Mosel-Camino sind bisher nur begrenzt erhältlich. Daher wird empfohlen, bei Pfarrämtern, Touristeninformationen oder auch Postämtern vorstellig zu werden.

Buen Camino!

Vorname, Name

Straße

Wohnort

Dieser Pilgerausweis wurde entworfen durch Wolfgang Scholz, Pionierhöhe 54, 56075 Koblenz. www.jakobsweg-in-deutschland.de Er kann beliebig vervielfältigt werden.

Titel: Abtei St. Matthias Trier



Stolzenfels

Datum:



Waldesch

Datum:



Alken

Datum:



Burg Eltz

Datum:



Treis-Karden

Datum:



Maria Engelport

Datum:



Beilstein

Datum:



Bullay

Datum:





Zell

Datum:



Enkirch

Datum:



Alken

Kloster Maria Engelport